平　面　図

S=1：1000

麻　　植　　郡

鴨　　島　　町

知　恵　島

施工延長L=134.0m

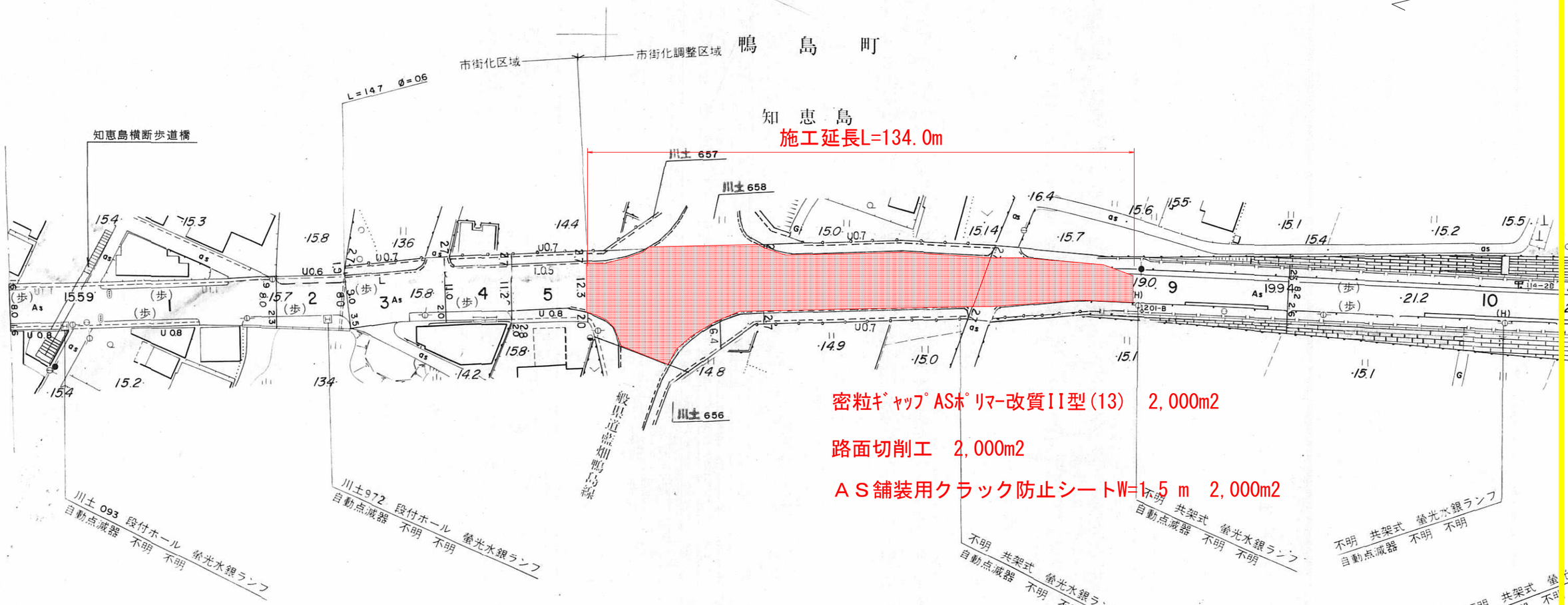

密粒ｷﾞｬｯﾌﾟASﾎﾟﾘﾏｰ改質II型(13)　2,000m2

路面切削工　2,000m2

ＡＳ舗装用クラック防止シートW=1.5 m　2,000m2

標準断面図　S=1/50

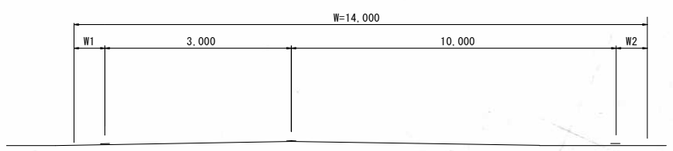

舗装構成　S=1/10

車 道 部



実施設計図面

工 事 名	Ｒ６吉土　国道３１８号　吉・鴨島知恵島 舗装補修工事（担い手確保型）		
路線名等	一般国道３１８号		
工事箇所	吉野川市鴨島町知恵島		
図 面 名	平面図　標準断面図　舗装構成		
縮　　尺	図　示	図面番号	１／１
会 社 名			
事業者名	徳島県東部県土整備局 ＜吉野川庁舎＞		